



РЕПУБЛИКА БЪЛГАРИЯ

Министерство на околната среда и водите

Басейнова дирекция „Дунавски район“

Изх. № КД-05-100-(2)

Гр. Плевен 23.08. 2023 г.

ДО

Г-Н ИВАН ПАНДЪКОВ

ПРЕДСЕДАТЕЛ НА УС НА СДРУЖЕНИЕ «БАЛКАНКА»

1839, гр.София

ул. „Челопешко шосе“ № 26

КОПИЕ:

НИКОЛАЙ СИДЖИМОВ

ЗАМ.МИНИСТЪР НА ОСВ

МИНИСТЕРСТВО НА ОКОЛНАТА СРЕДА И ВОДИТЕ

1000, гр. София

бул. „Мария Луиза“ № 22

cabinet.minister@moew.government.bg

ДИРЕКЦИЯ „НКЦ“

ОТДЕЛ „ККД“

МИНИСТЕРСТВО НА ОКОЛНАТА СРЕДА И ВОДИТЕ

1000, гр. София

бул. „Мария Луиза“ № 22

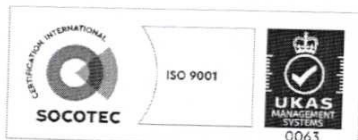
**УВАЖАЕМИ ГОСПОДИН ПАНДЪКОВ,  
УВАЖАЕМИ ГОСПОДИН СИДЖИМОВ,  
УВАЖАЕМИ ГОСПОДА,**

В Басейнова дирекция „Дунавски район“ гр. Плевен (БДДР – Плевен) на 29.06.2023г. постъпи сигнал, подаден от г-н Иван Пандъков, председател на УС на сдружение „Балканка“, заведен с вх. № КД-05-100/29.06.23 г. на БДДР

Сигналят визира „пресушаване на р. Белилска над гр. Габрово“. Изискана е проверка от страна на БДДР гр. Плевен, която да обхване и водовземните съоръжения изградени на съседната р. Козята река – две бентови съоръжения на МВЕЦ „Малуша“ и едно от състава на СД „Янтра“, транспортираща водни обеми в чашата на яз. „Хр. Смирненски“.

Експерти на БДДР гр. Плевен извършиха проверки по подадения сигнал на 03.07.2023 г. на МВЕЦ „Малуша“, на речно водохващане „Козе“ и речно водохващане на р. Белилска, част от събирателна деривация „Янтра“ на „ВиК“ ООД – Габрово, както следва:

1. По разрешително № 11140116/ 09.08.2011 г., продължено и изменено с решение № 1289/ 31.03.2014 г., за водовземане от р. Козята река с цел на водовземане „електропроизводство“, чрез МВЕЦ „Малуша“, е посетена сградоцентралата. Проверена е работата на централата по отношение на изпълнение на условията на разрешителното. Съставен е констативен протокол (КП) на БДДР гр. Плевен № 4-ГБ-293/03.07.2023 г. При



5800 гр. Плевен, ул. „Чаталджа“ №60  
тел.: +359 64 88 51 00  
e-mail: dunavbd@bddd.bg, web: www.bd-dunav.bg



проверката в сградоцентралата е констатирано, че МВЕЦ „Малуша“ работи с една от двете турбини с мощност 120 кВт и преработва около 60 л/с.

„МВЕЦ Малуша“ ЕООД е титуляр на разрешително № 11140116/09.08.2011 г., продължено и изменено с решение № 1289/31.03.2014 г., за водовземане от р. Козята река с цел на водовземане „електропроизводство“. Водовземането се осъществява с два броя водохващания свързани с тунелна (тръбна) деривация. Конструкцията им е масивна каменна зидария, стоманобетон и метални механизми (саваци и други). Двете водохващанията на МВЕЦ-а се намират на около 5 км след сградоцентралата нагоре по течението на р. Козята река. При съоръженията и на двете водохващания не е изграден рибен проход.

Направен е неуспешен опит за достигане до водохващанията на МВЕЦ-а, поради опасност от затъване или пропадане по стръмните склонове на реката. Пътят е черен в горска местност и на места с дълбоки коловози. Падналият преди проверката дъжд е влошил допълнително възможността за достигане до водохващанията. Поради невъзможност за придвижване с МПС по горския път към водохващанията, разположени на около 5 км. в южна посока над сградоцентралата нагоре в планината, оглед на същите не се е осъществил. Според представителя на дружеството, титуляр на разрешителното, се предвижда преместване на водохващането при предстоящия строеж на тунела под прохода Шипка.


При опита за достигане до водохващанията на МВЕЦ-а е достигнато до водохващане „Козето“, което се намира на около 1 км по нагоре от сградоцентралата на МВЕЦ „Малуша“. Водохващането е част от СД „Янтра“ стопанисваща се от „ВиК“ ООД гр. Габрово. За водовземане чрез съоръжението е издадено разрешително № 01410008/18.09.2009 г. За проверката е съставен констативен протокол № 4-ГБ-293/03.07.2023

В момента на проверката не се извършва водовземане. Констативно е следното: *Преди това водохващане в реката протичат около 100 л/с. Савакът на бента е вдигнат на 0,50 м и цялото количество вода преминава надолу по реката. Водовземане не се извършва.*

2. На 03.07.2023г. с участието на кметски наместник на кметство Зелено дърво, община Габрово е извършена проверка на речно водохващане на р. Белилска, част от събирателна деривация „Янтра“. „ВиК“ ООД - Габрово е титуляр на разрешително № 01410008/ 18.09.2009 г., продължено и изменено с решение № 211/ 16.10.2019 г., за водовземане от яз. „Христо Смирненски“ с цел на водовземане - „питейно-битово водоснабдяване“ и „производство на електроенергия“, с краен срок 18.09.2029 г. В разрешителното са конкретизирани със съответните параметри и речните водохващания – 5 бр. на СД „Янтра“. Извършен е оглед с обход по металните пасарелки на преградното съоръжение - масивен стоманобетонен бент с координати N 42°47'56,94", E 25°17'00,72" изграден на р.Белилска.

Констатирано е, че съоръжението е в състояние и с налични механизми (оборудвано) както следва:

- вертикален савак 1 бр. за източване на задбаражното езеро – частично отворен , изпускащ водни количества около 10 л/с – отговарящи на условието на разрешителното за осигуряване подаването на минимални водни количества, необходими за нормалното функциониране на екосистемите в речното русло на р. Белилска.
- вертикален водовземен савак 1 бр. с решетка и плаваща дървена преграда пред него за отвеждане на водни обеми към утаителя в ляв бряг на СД „Янтра“
- преливаема стоманобетонена част – преливник практически профил с дължина около 10 м. и височина около 3,50 м.
- стоманобетонен утаител (резервоар) в ляв бряг със савак за източване и почистване.



Задбаражното езеро е с дължина около 30-40 м, с приблизителен приток в опашката около 120 л/с в момента на проверката. Езерото е запълнено на около 0,50 м под котата на преливане на бента.

Липсва рибен проход – не е възможно осъществяване на миграция на рибни видове по реката.

Съоръжение за измерване на отнеманите водни обеми от реката – не е налично, не е изградено.

На терен е обозначена и оградена СОЗ пояс I, частично при входа към водохващането. Достъпът до територията на водоземането **не се контролира**, безпрепятствен е.

В момента на проверката се извършва водоземане чрез съоръжението. Съставен е констативен протокол на БДДР гр. Плевен - КП № 4-КХ-31/03.07.2023 г.

3. На водохващане „Белилско“ на „ВиК“ ООД – Габрово е извършвана проверка в предишен период, за което е съставен констативен протокол КП №4-ГБ-230/03.08.2021 г. За констатираното нарушение е съставен АУАН № 1205/29.09.2021 г. на „ВиК“ ООД – Габрово.

Издадено е наказателно постановление /НП/ № 2012/ 04.11.2021г. на “ВиК” ООД гр. Габрово. НП не е обжалвано и е платено.

4 По отношение на искането на сигналоподателя да бъде информиран за предприетите действия за преразглеждане на разрешителното за МВЕЦ „Малуша“ във връзка с мярка СА\_4 от действащия ПУРБ, следва да се обърне внимание, че мярка СА\_4 гласи следното: *„Изпълнение на процедурата по преразглеждане на издадените разрешителни за водоземане от подземни води с цел постигане на целите за водното тяло“*.


Съгласно разрешително №11140116/09.08.2011 г., продължено и изменено с решение № 1289/31.03.2014 г., точката на водоземане попада в повърхностно водно тяло с код BG1YN900R1115 и име РВ „Козята“; ОВ "Малуша" на р. Козлята. Съгласно Плана за управление на речните басейни в Дунавски район (ПУРБ) 2016-2021, тялото е оценено в добро екологично състояние.

В момента се изпълняват дейности, свързани с актуализацията на ПУРБ, в т.ч и дейности по актуализация на оценката на състоянието на водните тела. Съгласно изготвените оценки на състоянието, които ще бъдат част от ПУРБ 2022-2027, водно тяло с код BG1YN900R1115 е оценено в добро екологично състояние. Към настоящия момент БДДР не разполага с индикация за влошаване на състоянието.

Предвид гореизложеното към настоящия момент БДДР няма основание за прилагане на чл.50а от ЗВ, респ. преразглеждане на разрешително № 11140116/ 09.08.2011 г. Същото е с краен срок на действие м.май 2024 г. и при евентуалното му продължаване ще се анализират възможността за неговото актуализиране и залагането на условия за осигуряване на минимално допустим отток след всяко от двете водохващания, в предвид и заявеното от представителя на дружеството, титуляр на разрешителното, преместване на водохващането при предстоящия строеж на тунела под прохода Шипка.

Контролната дейност на БДДР е обществено достъпна, като документите от проверките са налични в сайта на БДДР - <http://www.bd-dunav.org/content/kontrol/kontrolni-proverki/>


С уважение,  
**ИНЖ. РУМЕЛИЯ ПЕТРОВА**  
Директор на Басейнова дирекция



5800 гр. Плевен, ул. „Чаталджа“ №60  
тел.: +359 64 88 51 00

e-mail: [dunavbd@bddr.bg](mailto:dunavbd@bddr.bg), web: [www.bd-dunav.bg](http://www.bd-dunav.bg)





5800 гр. Плевен, ул. „Чаталджа“ №60  
тел.: +359 64 88 51 00  
e-mail: [dunavbd@bdr.bg](mailto:dunavbd@bdr.bg), web: [www.bd-dunav.bg](http://www.bd-dunav.bg)

